













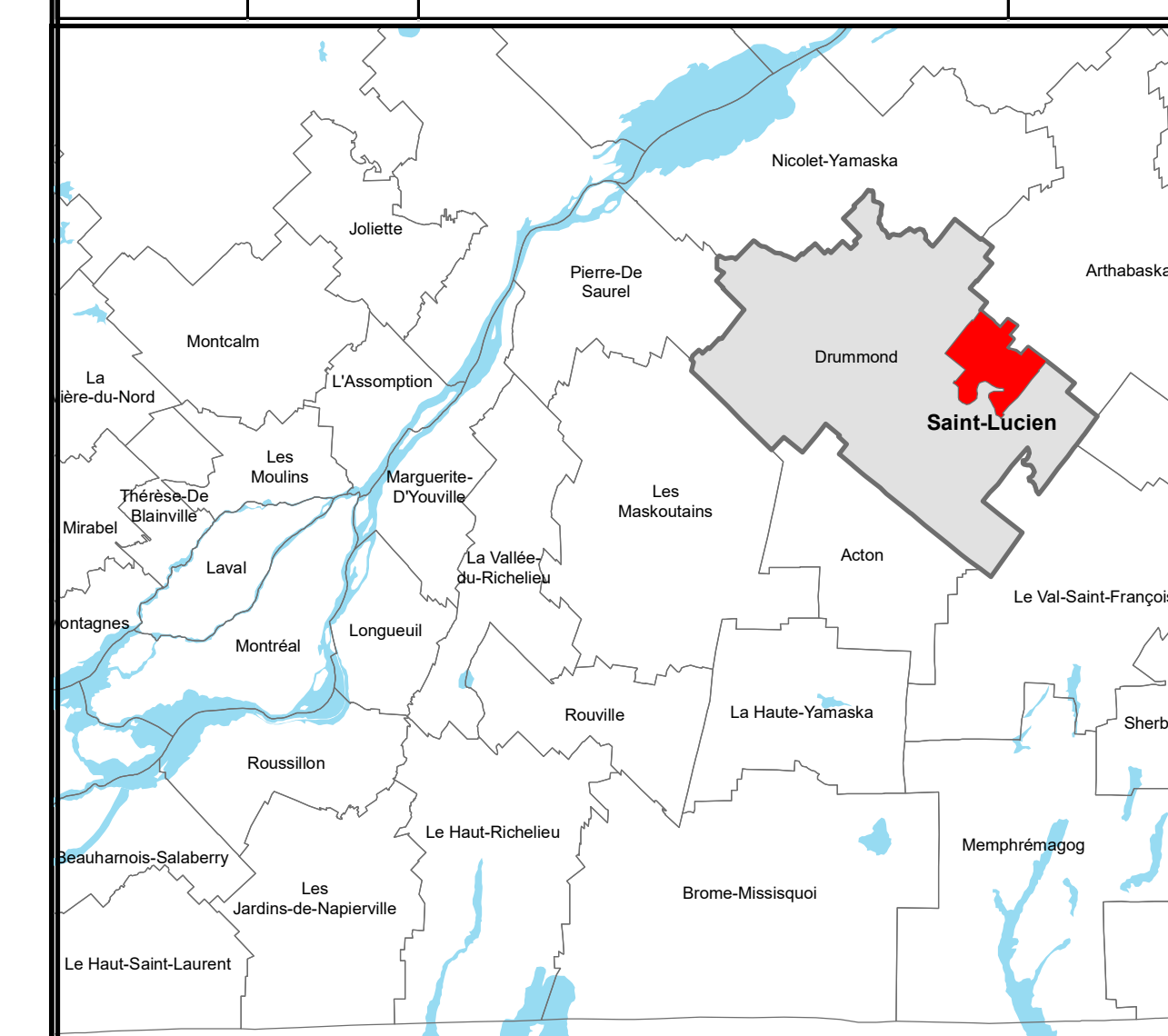
Carte des territoires de contraintes à l'aménagement, feuillet 1

Légende

-  Zone inondable de faible courant
-  Zone inondable de grand courant
-  Zones exposées aux glissements de terrain, talus de plus de 5 m ayant une pente de 25% et plus
-  Milieu humide potentiel
-  Milieu humide d'intérêt régional
-  Secteur d'interdiction de tour de télécommunication et d'éolienne, lié à l'aérodrome de Drummondville

Autres éléments pertinents

-  Route collectrice
-  Route locale de niveau 1
-  Route locale
-  Limite municipale
-  Périumètre Urbain
-  Hydrographie

[illegible]

Ce produit cartographique contient des éléments provenant du portail TERRITOIRES et de la MRC de Drummond. © Gouvernement du Québec, © MRC de Drummond

Système de référence NAD83 MTM Zone 8

Cartographie réalisée par: Jeffrey Lafleur, Services Géomatiques J. Lafleur.
Sous la supervision de Marc-Antoine Côté,
SCU, Service Conseil en Urbanisme
Novembre 2019

